

prot. n° 08341

del 14-feb-2026

AVVISO REGIONALE DI PROTEZIONE CIVILE

PER IL RISCHIO METEO-IDROGEOLOGICO E IDRAULICO N. 26045

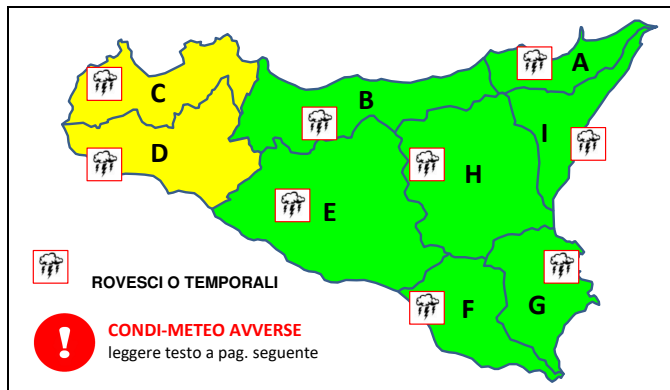
(D.Lgs. n° 1 del 02/01/2018, Direttiva P.C.M. 27/02/2004 e ss.mm.ii., DPRS n° 626/GAB del 30/10/2014 - Sistema di allertamento per rischio idrogeologico e idraulico)

VALIDITA': dalle ore 16:00 del 14-feb-2026 fino alle ore 24:00 del 15-feb-2026

RISCHIO METEO-IDROGEOLOGICO E IDRAULICO (vedi Avvertenze)

LIVELLI DI ALLERTA PER OGGI 14/2/2026

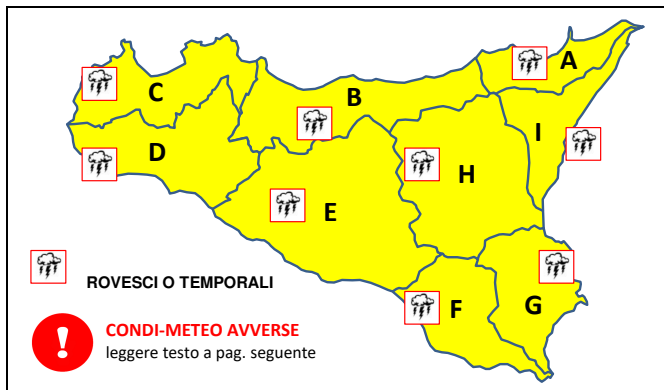
(di regola, dall'emissione alle ore 24:00)



EOLIE: ZONA A - USTICA, EGADI: ZONA C - PANTELLERIA: ZONA D - PELAGIE: ZONA E

LIVELLI DI ALLERTA PER DOMANI 15/2/2026

(di regola, dalle ore 0:00 fino alle ore 24:00)

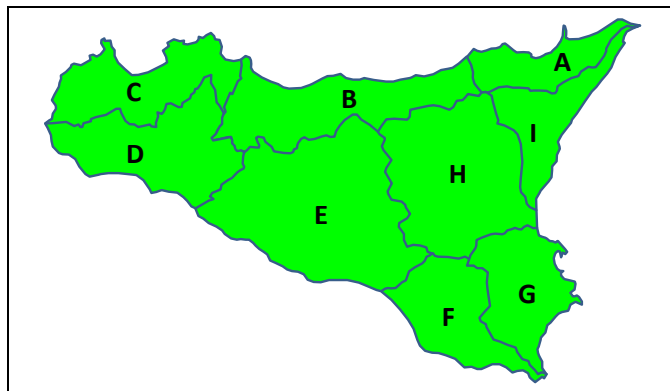


EOLIE: ZONA A - USTICA, EGADI: ZONA C - PANTELLERIA: ZONA D - PELAGIE: ZONA E

RISCHIO IDRAULICO (Vedi Avvertenze)

LIVELLI DI ALLERTA PER OGGI 14/2/2026

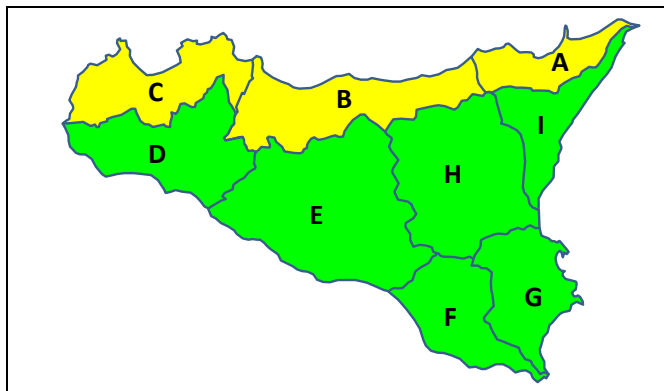
(di regola, dall'emissione alle ore 24:00)



EOLIE: ZONA A - USTICA, EGADI: ZONA C - PANTELLERIA: ZONA D - PELAGIE: ZONA E

LIVELLI DI ALLERTA PER DOMANI 15/2/2026

(di regola, dalle ore 0:00 fino alle ore 24:00)



EOLIE: ZONA A - USTICA, EGADI: ZONA C - PANTELLERIA: ZONA D - PELAGIE: ZONA E

LIVELLI DI ALLERTA ADOTTATI E FASI OPERATIVE ATTIVATE

| TIPO DI RISCHIO | LIVELLI DI ALLERTA E FASI OPERATIVE PER OGGI | | | | LIVELLI DI ALLERTA E FASI OPERATIVE PER DOMANI | | | |
|--|--|----------------------|-------------------------|------------------|--|----------------------|-------------------------|------------------|
| | VERDE GENERICA VIGILANZA | GIALLA ATTENZIONE | ARANCIONE PREALLARME | ROSSA ALLARME | VERDE GENERICA VIGILANZA | GIALLA ATTENZIONE | ARANCIONE PREALLARME | ROSSA ALLARME |
| IDROGEOLOGICO E IDRAULICO ⁽¹⁾ | | | | | | | | |
| IDROGEOLOGICO E IDRAULICO PER TEMPORALI ⁽²⁾ | A, B, E, F, G, H, I | C, D | | | | TUTTA LA REGIONE | | |
| IDRAULICO ⁽³⁾ | TUTTA LA REGIONE | | | | D, E, F, G, H, I | A, B, C | | |

(1) Le possibili criticità idrauliche sono riferite ai bacini minori (< 50 kmq) e alle aree urbanizzate

(2) Come sopra, con forzante Meteo

(3) Condizioni diffuse di possibile criticità idraulica nei bacini maggiori (> 50 kmq)

VEDI DISPOSIZIONI GENERALI
E AVVERTENZE

NOTE

PRESTARE PARTICOLARE ATTENZIONE: NELLE AREE URBANE INTERESSATE DA DEFLUSSI, IN PROSSIMITA' DEI CORSI D'ACQUA E NEGLI INSEDIAMENTI ANTROPICI E VIABILITA' LUNGO LE COSTE ESPOSTE.
PER LE AMM.NI LOCALI: VALUTARE INNALZAMENTO FASE OPERATIVA NELLE AREE VULNERATE E NELLE AREE ESPOSTE A MAREGGIATE E FORTI VENTI

FASI OPERATIVE ATTIVATE
PER IL DRPC-SICILIA

PER OGGI: 14/2/2026

PER DOMANI: 15/2/2026

ATTENZIONE
ATTENZIONE

SEGUE AVVISO



prot. n° 08341

del 14-feb-2026

AVVISO REGIONALE DI PROTEZIONE CIVILE

PER IL RISCHIO METEO-IDROGEOLOGICO E IDRAULICO N. 26045

(D.Lgs. n° 1 del 02/01/2018, Direttiva P.C.M. 27/02/2004 e ss.mm.ii., DPRS n° 626/GAB del 30/10/2014 - Sistema di allertamento per rischio idrogeologico e idraulico)

VALIDITA': dalle ore 16:00 del 14-feb-2026 fino alle ore 24:00 del 15-feb-2026

OPERAZIONI DI RILASCIO IN ALVEO PREVISTE E/O IN ATTO COMUNICATE DAI GESTORI DELLE DIGHE

(in parentesi: il bacino principale, il corso d'acqua a valle e le portate di scarico dichiarate in mc/s):

DISUERI (Gela, Disueri; 1), PACECO (Lenzi, Baiata; 0,5), RUBINO (Birgi, Fastaia; 4,35), SANTA ROSALIA (Irmínio, Irmínio; 17), TRINITÀ (Arena, Delia; 17), VILLAROSA (Imera Merid., Morello; 0,92)

IN RELAZIONE ALLE SOPRA INDICATE OPERAZIONI, POTREBBERO VERIFICARSI FENOMENI LOCALIZZATI E/O DIFFUSI DI ESONDAZIONE LUNGO I CORSI D'ACQUA A VALLE DELLE DIGHE. LE STRUTTURE LOCALI DI PROTEZIONE CIVILE ADOTTERANNO, AL RIGUARDO, LE PROCEDURE PREVISTE NEI PROPRI PIANI DI PROTEZIONE CIVILE PER IL RISCHIO IDROGEOLOGICO E IDRAULICO

DOCUMENTI DI RIFERIMENTO EMESSI DAL DPC/CENTRO FUNZIONALE CENTRALE:

| | | | | | |
|---|-----|-------------|---------------------------------------|----------------|-------------|
| VALUTAZIONI METEOROLOGICHE NUMERICHE | del | 14-feb-2026 | PREVISIONI METEO SINOTTICHE NAZIONALI | del | 14-feb-2026 |
| BOLLETTINO DI VIGILANZA METEOROLOGICA NAZIONALE | del | 14-feb-2026 | | | |
| <input checked="" type="checkbox"/> L'AVVISO DI CONDIZIONI METEOROLOGICHE AVVERSE | del | 14-feb-2026 | n. 26017 | Prot. DPC/7650 | |

FENOMENI PREVISTI

per la giornata di oggi 14-feb-26

per la giornata di domani 15-feb-26

Sparse, anche a carattere di rovescio o temporale, sui settori occidentali, con quantitativi cumulati da deboli a puntualmente moderati; da isolate a sparse, anche a carattere di rovescio o temporale, sui restanti settori, con quantitativi cumulati deboli

PRECIPITAZIONI

Sparse, anche a carattere di rovescio o temporale, sulla Sicilia, con quantitativi cumulati moderati

Nessun fenomeno significativo

NEVicate

Nessun fenomeno significativo

Nessun fenomeno significativo

VISIBILITA'

Nessun fenomeno significativo

Nessuna variazione di rilievo

TEMPERATURE

Minime in locale sensibile diminuzione; massime in sensibile aumento sui settori tirrenici

Forti sud-occidentali

VENTI

Da forti a burrasca occidentali sui settori meridionali e occidentali

Agitato Tirreno centromeridionale; molto mossi i restanti bacini; localmente agitato lo Stretto di Sicilia

MARI

Da agitato a molto agitato lo Stretto di Sicilia; molto mossi i restanti bacini

CONDI-METEO AVVERSE

DAL PRIMO POMERIGGIO DI OGGI, SI PREVEDONO VENTI DA FORTI A BURRASCA, DAI QUADRANTI OCCIDENTALI, CON RAFFICHE DI BURRASCA FORTE. MAREGGIATE LUNGO LE COSTE ESPOSTE. DALLA SERA DI OGGI, SI PREVEDONO PRECIPITAZIONI DA SPARSE A DIFFUSE, ANCHE A CARATTERE DI ROVESCIO O TEMPORALE, SPECIE SUI SETTORI CENTRO-SETTENTRIONALI. I FENOMENI SARANNO ACCOMPAGNATI DA ROVESCII DI FORTE INTENSITÀ, FORTI RAFFICHE DI VENTO E LOCALE ATTIVITÀ ELETTRICA

DISPOSIZIONI GENERALI

Si invitano tutti gli Enti cui la presente è diretta (elenco in calce), e i Sindaci in particolare, a predisporre le azioni di prevenzione previste nei propri piani di protezione civile in attuazione dei LIVELLI DI ALLERTA di cui al presente Avviso regionale.

LE FASI OPERATIVE VANNO ATTIVATE TRAMITE GECoS. In ragione delle criticità presenti nel territorio, le Autorità locali di protezione civile possono attivare Fasi Operative con livelli superiori a quelli del presente Avviso.

Si consultino la "TABELLA DEGLI SCENARI" e la "TABELLA DELLE FASI OPERATIVE" al seguente link:

<https://tinyurl.com/yau3gzjo>

I responsabili locali di protezione civile sono invitati a prestare specifica attenzione alle condizioni meteorologiche locali e alle loro variazioni, talora non prevedibili e repentine, nonché ai conseguenti effetti al suolo anche se temuti o presumibili.

Si raccomanda di: 1) dare tempestiva diffusione del presente Avviso e 2) informare la SORIS sull'evoluzione della situazione.

Il presente Avviso è pubblicato su www.protezionecivilesicilia.it

Normativa di riferimento: <https://tinyurl.com/yau3gzjo>

Decreto Legislativo n.1 del 02/01/2018: "Codice della protezione civile"; DPRS del 27/01/2011 in GURS n. 8 del 18/02/2011: "Linee Guida per la redazione dei piani di protezione civile comunali e intercomunali in tema di rischio idrogeologico"; DPRS n° 626/GAB del 30/10/2014: "Direttiva regionale per la gestione organizzativa e funzionale del sistema di allerta per il rischio idrogeologico e idraulico ai fini di protezione civile"; Circolari del DRPC/CFD-Idro.

VALUTATORE: NICOLOSI

CO-VALUTATORE:

IL DIRIGENTE DEL CFD-Idro
(ad interim MARGAGLIOTTA)

IL DIRIGENTE GENERALE
CAPO DEL DIPARTIMENTO
(COCINA)

Contatti: **Centro Funzionale Decentrato - Idro**
e-mail: centrofunzionale@protezionecivilesicilia.it
posta certificata: centrofunzionale@pec.protezionecivilesicilia.it

SORIS
numero verde 800 404040 - tel. 091 7433111 - fax 091 7074796/7
e-mail: soris@protezionecivilesicilia.it

prot. n° 08341

del 14-feb-2026

AVVISO REGIONALE DI PROTEZIONE CIVILE

PER IL RISCHIO METEO-IDROGEOLOGICO E IDRAULICO N. 26045

(D.Lgs. n° 1 del 02/01/2018, Direttiva P.C.M. 27/02/2004 e ss.mm.ii., DPRS n° 626/GAB del 30/10/2014 - Sistema di allertamento per rischio idrogeologico e idraulico)

VALIDITA': dalle ore 16:00 del 14-feb-2026 fino alle ore 24:00 del 15-feb-2026

AVVERTENZE

RISCHIO IDROGEOLOGICO E IDRAULICO:

possibili criticità di tipo geomorfologico (frane) e/o di tipo idraulico nei piccoli bacini (< 50 kmq) e nelle aree urbanizzate.

RISCHIO IDRAULICO:

possibili criticità per fenomeni prevalentemente di tipo idraulico principalmente nell'ambito del reticolo idrografico naturale dei bacini maggiori (> 50 kmq) (alluvioni, esondazioni in aree di foce).**FORZANTE ROVESCII O TEMPORALI E CONDIZIONI METEOROLOGICHE AVVERSE**

le criticità idrogeologiche e idrauliche possono risultare sensibilmente più gravose in caso di rovesci o temporali o di condizioni meteorologiche avverse la cui localizzazione geografica, distribuzione e intensità sono connotati da elevata incertezza previsionale.

In presenza di condizioni strutturali inadeguate dei corsi d'acqua e delle reti fognarie e in caso di beni ubicati in prossimità o all'interno di zone vocate al dissesto idrogeologico e idraulico, le criticità possono manifestarsi in maniera più gravosa a prescindere dai quantitativi previsti e/o reali di pioggia.

Le operazioni effettuate dai gestori degli impianti di ritenuta possono causare fenomeni localizzati o diffusi di esondazione a valle delle dighe in relazione agli eventuali ulteriori apporti fluviali, nonché allo stato di manutenzione dei corsi d'acqua.

ELENCO DEI DESTINATARI DELL'AVVISO REGIONALE DI PROTEZIONE CIVILE
PER IL RISCHIO METEO-IDROGEOLOGICO E IDRAULICO

Sindaci

Responsabili Uffici Comunali di P.C.

Liberi Consorzi, Città Metropolitane

Responsabili P.C. Liberi Consorzi e Città Metropolitane

Dipartimento Regionale della Protezione Civile

Autorità di Bacino del Distretto Idrografico

- Servizio 1: Tutela delle risorse idriche

Dipartimento Acque e Rifiuti

- Servizio 4: Gestione infrastrutture delle acque

Dipartimento Agricoltura

- Servizio 5: Unità Operativa 3, SIAS

Dipartimento dello Sviluppo Rurale e Territoriale

Dipartimento Regionale Tecnico

- Uffici Genio Civile

Dipartimento delle Infrastrutture, della Mobilità e dei Trasporti

Dipartimento Regionale Ambiente

Comando del Corpo Forestale della Regione Siciliana

- Ispettorati Ripartimentali delle Foreste

ARPA - Agenzia Regionale Protezione Ambiente

Enti Parco (Alcantara, Etna, Madonie, Nebrodi, Sicani, Pantelleria)

Riserve Naturali

Dipartimento dei Beni Culturali e dell'Identità Siciliana

- Uffici Soprintendenza ai BB.CC.AA.

Dipartimento per la Pianificazione Strategica

Dipartimento per le Attività Sanitarie e Osservatorio Epidemiologico

Istituto Regionale per lo Sviluppo delle Attività Produttive (IRSAP)

Consorzi di Bonifica

Ufficio Tecnico per le Dighe - sez. Palermo

Enti Gestori Dighe

Prefetture - UTG

Corpo Nazionale Vigili del Fuoco tramite le Prefetture

Comando Regionale Arma dei Carabinieri tramite le Prefetture

Compartimento Polizia Stradale Sic. Orientale tramite le Prefetture

Compartimento Polizia Stradale Sic. Occidentale tramite le Prefetture

Comando Regionale Sicilia Guardia di Finanza tramite le Prefetture

Direzioni Marittime tramite le Prefetture

Capitanerie di Porto tramite le Prefetture

CAI (Gruppo Regione Sicilia)

CNSAS Corpo Naz.le Soccorso Alpino e Speleologico

SUES 118

CRI

ANAS

CAS

RFI

ENEL - Sicilia

TERNA - Sicilia

Enti Gestori Telefonia

ENI Integrated Crisis Center - Roma

SNAM Rete Gas - Distretto Sicilia

SICILIAACQUE SpA

Enti Gestori Servizio Idrico Integrato

Ordini professionali (Architetti, Geologi, Geometri, Ingegneri, Agronomi e Forestali, Guide Alpine e Vulcanologiche)

e, p.c.

Presidente della Regione Siciliana

Dipartimento della Protezione Civile